Fédération Française de la Randonnée Pédestre

RANDO 64 mai 2021 (2e trimestre)

FFRandonnée
les chemins, une richesse partagée
Comité départemental
64 Pyrénées-Atlantiques

Centre Nelson Paillou
12 rue du professeur Garrigou Lagrange
64000 PAU

Téléphone : 05 59 14 18 80
Téléphone : 06 85 10 93 37

Mel : pyrenees-atlantiques@ffrandonnee.fr
Site : www.cdrp64.com
ISSN : 2114-334X

Dans ce numéro :

Cela s'est passé	p. 2-9
Botanique	p. 10-12
Balade à Roulettes®	p. 13-14
La passerelle du Portalet	p. 15-16
Point sur les éditions	p. 17
Bibliographie	P.18
Poème	P. 19
Calendrier formation 2021	p. 20
Rappel	p. 21

Le mot du Président

Enfin libres !!

Nous allons pouvoir préparer des randos et pas seulement rêver de les faire.
Nous allons pouvoir ressortir en groupe, en respectant évidemment certaines règles, distances, masques, etc., etc.
Nous allons pouvoir reprendre le balisage, quant à moi j'ai déjà recommencé.
Nous allons créer cette année 7 GRT (GR Transfrontalier).
Nous allons pouvoir boire une bière après une rando !!!

Quelques nouvelles et projets

Pendant ce confinement nous avons préparé un **nouveau topo-guide** de rando pour le **Pays basque**, il va être édité avant l'été.

Le topo Béarn devrait suivre un peu plus tard... dans quelques mois.

Le tracé du **GR8** devrait être complètement revu et ramené vers le **littoral.**

Un **GRP** (Grande Randonnée de Pays) doit être mis en œuvre également au **Pays basque** une boucle d'une huitaine de jours, qui viendra compléter le GRP d'Ossau en Béarn déjà existant.

La **passerelle** entre la Mâture et le fort du Portalet est **terminée**, les travaux pour l'encorbellement le long de la route en bas du fort, au-dessus du Gave d'Aspe doivent commencer dans les prochaines semaines, en 2022 nous pourrons fêter la réouverture du « Chemin d'Arles ».

Les **balades à roulettes** la marque déposée par le CDRP devrait être reprise et développée par la **Fédération au niveau national.** Ce réseau compte à ce jour une cinquantaine de circuits dans notre département et une centaine en Gironde, d'autres départements de Nouvelle Aquitaine sont intéressés par ce concept.

Ecomobilité un projet de randonnées en déplacement soft de **gare en gare** est à l'étude entre **Pau et Bedous**. Nous sommes en contact avec Géolval une association de géologues anciens de Total qui pourront nous faire découvrir la randonnée sous un jour différent…

Cette année malgré deux confinements qui ont cassé l'activité nous allons peut-être, avec la reprise d'activité atteindre le même nombre d'adhérents que l'année dernière… peut-être.

Soyons optimistes pour 2022 la montagne est là qui nous attend… toute l'année !!

Bonne Rando, amicalement.

Jean-Pierre GAILLARD

Cela s'est passé

Nouveaux clubs

2 nouveaux clubs ont rejoint la fédération de la randonnée pédestre cette année.

Club Pyrénéïste Jurançonnais

Le club Pyrénéïste Jurançonnais est un club multi activités avec une section randonnée.

Les coordonnées du club sont les suivantes :

12 avenue du Corps Franc Pommiès
Jurançon
05 59 06 22 86
cpjurancon@sfr.fr

Le président du club est Monsieur Michel Mantoulan, et la section rando est gérée par Monsieur Gérard Quinsac.

À ce jour la section randonnée compte 27 licenciés.

Le club possède un blog : **http://cpjurancon.unblog.fr**

Cool Adventures Make Happy Girls

L'association des Filles qui explorent la Montagne

Le club Cool adventures make happy girls est un club de randonnée, qui a été créé par 2 amies.

Voici leur philosophie :

« L'idée : Partager des aventures en montagne avec des filles comme toi. Tu peux avoir +10 ans d'expérience comme 1 randonnée à ton actif.

On souhaite créer ce rassemblement autour de l'amour pour l'outdoor, vivre de nouvelles expériences, rencontrer des filles qui ont chacune leur histoire et quelque chose à apporter dans une aventure en montagne.

On y voit un cercle vertueux où les meuf expérimentées transmettent à celles qui ne connaissent pas et apprennent à transmettre leurs connaissances.

Quant aux nanas qui auraient moins d'expérience elles vont acquérir de l'autonomie en montagne et des connaissances. Et ainsi de suite. »

Cool Adventures Make Happy Girls (suite)

Les coordonnées du club sont les suivantes :

15 rue Lacoste
64600 Anglet
06 31 48 62 49
cooladventures64@gmail.com

La présidente du club est Madame Rouveure Camille.

À ce jour la section randonnée compte 89 licenciées.

Le club possède un site internet : **https://www.cooladventures-make-happygirls.fr/**

Un compte facebook et un compte instagram : **Cool Adventures Make Happy Girls**

Un club dynamique avec des événements à venir :

Tutoriels

Comme vous le savez probablement déjà, Patrice Bellanger (administrateur du CDRP64), a mis gratuitement à votre disposition sur notre site internet (www.rando64.com, rubrique GPS) des tutoriels téléchargeables permettant de vous initier aux notions générales concernant la géodésie et la cartographie et de maîtriser l'utilisation du GPS Garmin Etrex 30/30x/32x et de plusieurs logiciels cartographiques.

Le petit dernier A fait son apparition il y a quelques semaines :

(19) Maîtriser SityTrail - Tome 1 - L'appli web
(version du 25/02/2021)
Le mode d'emploi intégral de l'application web sityTrail

Le tome 2, à paraître prochainement, sera consacré à l'application web.

Challenge tour du monde

Pari gagné pour la course Challenge Tour du monde

Sud. Ouest 12/04/2021

La course à pied caritative initiée par la Ligue contre le cancer en partenariat avec « Sud Ouest » fait des émules

C'est un défi à 4 euros. Il est ouvert à tous, il suffit d'enfiler des baskets et de s'inscrire sur le site Challenge Tour du monde. Fastoche. Cette course à pied a deux ambitions, la première est de nous faire sortir de l'engourdissement de nos canapés confinés, pour aller prendre l'air, la seconde de soutenir financièrement la Ligue contre le Cancer, mise à mal par la pandémie.

Initiée par « Sud Ouest » en partenariat et au profit de la Ligue contre le cancer, cette course à 4 euros, soit le montant du don initial, se donnait pour ambition de courir 40 075 km en 20 jours, soit le kilométrage qui correspond au tour de la Terre. Le célèbre généticien Axel Kahn, président national de la Ligue, a fait le déplacement à Bordeaux début avril, pour le lancement de l'opération qui connaît un succès conséquent, pour preuve le challenge est… déjà réussi. En effet, dimanche 11 avril à 11 heures, le compteur affichait 43 234 km avalés par 2 266 inscrits pour une cagnotte de 15 101 euros. Le pari est certes gagné, mais la course continue jusqu'au 20 avril. Plus on est de fous, plus on court !

Chacun à sa mesure

Certains ont choisi de courir seuls, d'autres en petits groupes, voire en très gros groupes. Chacun à sa mesure, selon sa forme, son âge, son temps libre, son rythme. Lorsque la Fédération française de randonnée de Gironde qui compte la bagatelle de 600 clubs a commencé à s'associer au Challenge tour du monde, avec l'enthousiasme de ses six clubs spécialisés en Rando Santé, on a tout de suite senti monter en puissance l'événement. Preuve que tout le monde peut avancer même à petits pas, puisque les clubs Rando Santé s'adaptent aux personnes touchées par des maladies chroniques, des handicaps, accompagnés par des éducateurs spécialisés en sport santé. Des clubs sportifs, des associations de randonneurs dans tous les départements, Landes, Dordogne, Pays basque, Charente, Gironde ont enfilé les baskets pour la bonne cause, et pour leur santé. Bravo !

I. C.

Le Challenge a déjà été dépassé, mais la course continue, chacun à son rythme ! DAVID LE DÉDODIC

Passion Rando Hors-série printemps-été 2021

On parle du Béarn dans le dernier Passion Rando Hors-Série printemps-été 2021 qui propose 40 itinéraires avec cartes et topos des plus belles randonnées dans différents départements.

En voici un extrait.

Passion Rando Hors-série printemps-été 2021 (suite)

RANDO 1 VALLÉE D'OSSAU

Autour du géant

Isolé du reste du massif, le pic du Midi d'Ossau est une montagne mythique. Cette circumambulation qui permet de le contempler sous tous les angles est un grand classique pyrénéen.

Croc menaçant, ébréché par des millénaires d'érosion, silhouette massive de pyramide maya... le pic du Midi d'Ossau ne manque pas d'allure. Pourtant, ce rejeton d'ancien volcan éteint voici plusieurs centaines de millions d'années n'est même pas le point culminant du Béarn (c'est le pic Palas, avec 2974 m). Son volume singulier, son magnétisme n'en ont pas moins subjugué toute la vallée. Pour partir à la rencontre de ce phénomène, il faut remonter le long d'un gave tumultueux jusqu'aux prairies de la plaine de Bious broutées ras par des troupeaux de vaches, chevaux et brebis dans un raffut de sonnailles. Entre juin et octobre, toutes les estives sont louées aux bergers moyennant le versement de « bacades » (redevances payées par l'éleveur par tête de bétail) à la commune. Voici quelques étés qu'Isabelle Vacosait fait son fromage dans la cabane de Cap de Pount sur le GR®108 avec son troupeau de près de 500 brebis, dont 300 confiées par d'autres propriétaires. La profession se féminise depuis une dizaine d'années. Deux heures de traites matin et soir, la journée à courir la montagne ou à touiller les 85 litres de lait dans le gros chaudron de cuivre posé sur le feu... la bergère d'aujourd'hui n'a plus qu'un très lointain rapport avec la Jeanne d'Arc de Domrémy filant sa quenouille en regardant gambader ses blancs moutons.

Plus au sud, le sentier grimpe au col de l'Iou qui régale ses visiteurs d'une vue sur les lointains vaporeux de l'Espagne avant de bifurquer vers l'est. Sous le gril du soleil, la prairie grésille des stridulations béates émises par un petit monde de sauterelles et de criquets ivres de chaleur. Passé le refuge de Pombie, les semelles tâtonnent, s'affolent et se ressaisissent dans un formidable éboulis tandis qu'un vautour percnoptère (une « Marie-Blanque » pour les Béarnais) survole sans effort ce chaos de fin du monde. Le chemin n'a jamais été aussi proche du géant et de sa double pointe d'andésite. Après le col de Suzon, sa chaude présence s'évanouit, alors qu'un édredon de nuages recouvre toute la vallée et transforme bientôt les estives en landes écossaises.



Sur le plateau de Bious, *des brebis de race basco-béarnaise.*

Le pic du Midi d'Ossau *et, à ses pieds, le lac Gentau. À droite, Isabelle Vacosait, non loin de la cabane de Cap de Pount où elle fait son fromage.*





➢ **Carte IGN**
1547 OT Ossau-Vallée d'Aspe - PN des Pyrénées

Tour du pic du Midi d'Ossau

Difficile ➢ 13 km ➢ 8 heures ➢ +1 050 m / - 1 050 m ➢ Balisage entre 1 et 2 seulement ➢ GPS : 708436 E - 4749389 N

Départ : *quitter la D934 pour suivre au sud-ouest la D231 sur 4 km. Se garer sur le petit parking du lac de Bious-Artigues (1 422 m).*
En route ! ❶ *Emprunter au sud la piste forestière qui longe la rive est du lac de Bious-Artigues. Franchir le pont en béton et passer sur la rive gauche du gave de Bious. Le sentier monte à travers une forêt de sapins et débouche sur la plaine de Bious (1 538 m).* ❷ *Laisser le GR®10 qui monte à droite vers le lac Gentau et descendre à gauche pour traverser le gave de Bious sur un pont de béton. Après la plaine de Bious, le sentier monte en lacets dans le bois des Arazures et rejoint le vallon de Peyreget. Par une montée progressive, atteindre le lac du même nom.* ❸ *Continuer jusqu'au col de l'Iou (2 194 m).* ❹ *Le sentier contourne le pic de Peyreget et conduit au carrefour d'Anéou, peu avant le col de Soum-de-Pombie (2 129 m).* ❺ *Franchir le col et passer devant le refuge de Pombie (2 031 m) sur les bords du lac.* ❻ *Le sentier longe la rive est du lac, continue vers l'ouest en légère montée puis descend au nord. Il franchit la Grande Raillère de Pombie puis traverse des pâturages avant de remonter au col de Suzon (2 127 m).* ❼ *Le sentier descend d'abord par la rive droite, puis la rive gauche du gave de Magnabaigt vers le vallon du même nom. Descendre près de cascade puis, à travers un véritable jardin de rhododendrons, parvenir au col Long de Magnabaigt (1 655 m).* ❽ *Par une descente dans le bois de Bious Artigues, atteindre le lac du même nom et retrouver le parking.*

Passion Rando Avril - Mai- Juin 2021

Et ce n'est pas tout ….

On parle également du Béarn, plus précisément du GR®653, dans le Passion Rando d'avril, mai, juin 2021 qui décrit le sentier d'Oloron-Sainte-Marie à la gare de Canfranc.

En voici un extrait.




Patrice Teisseire-Dufour

GR® 653

Oloron > gare de Canfranc

SOMPTUEUSE VIA TOLOSANA

Parmi les chemins de Compostelle, la voie d'Arles, ou via Tolosana, est celle qui franchit le plus haut passage pyrénéen, le col du Somport, à 1632 mètres d'altitude. Du piémont jusqu'à cette frontière entre Béarn et Aragon, l'itinéraire se faufile en vallée d'Aspe, remontant les eaux impétueuses de son gave.

TEXTE **FLORIANE DUPUIS**

Botanique

Vous avez dit Biodiversité ?

Non ce n'est pas un gros mot, c'est un terme qui s'est répandu dans les années 80-90, en particulier lors du Sommet de la terre de Rio de Janeiro en 1992 et qui est actuellement très utilisé. Toutefois le concept existe depuis qu'il y a de la vie sur terre.

L'Office français de la bioviversité en donne cette définition : *La bioviversité désigne l'ensemble des êtres vivants ainsi que les écosystèmes dans lesquels ils vivent. Ce terme comprend également les interactions des espèces entre elles et avec leurs milieux.*

Vaste sujet, trop vaste pour une chronique botanique, nous allons donc nous contenter d'un champ d'observation plus modeste comme par exemple un de ces murets de pierres qui bordent les chemins. Sur un petit muret il y en a des choses qui poussent et qui vivent, des choses qu'on peut voir comme les plantes et des choses qu'on ne voit pas au premier regard comme les insectes.

Lors d'une balade entre Bielle et le Bénou nous sommes tombés sous le charme de ce vieux mur à la variété des espèces végétales étonnante. Les plantes restent petites, il faut se partager l'espace et le peu de matière organique qui s'est incrustée entre les pierres. Sur ce vieux mur on reconnaît la grande chélidoine jaune, le lierre, la fougère polypode et bien d'autres espèces.

Vous avez dit Biodiversité ?
(suite)

Regardons de plus près les plantes qui poussent sur cette murette et la même fleur mais dans des conditions et des lieux différents.

Le nombril de vénus, le géranium vivace et le sédum (Bielle)

Le nombril de vénus en fleurs (Normandie)

La grande chélidoine (Saint-Jean-Pied-de-Port)

Le lamier pourpre (Bielle)

la fougère asplénium et la fraise des bois (Bielle)

Le sédum cepaea (Bielle)

Sans quitter la vallée d'Ossau, si nous allions explorer le sentier botanique qui va de Béost à Bagès. C'est dans ce hameau que naquit en 1797 Pierrine Gaston-Sacaze. Destiné à devenir berger, il devint aussi un grand botaniste, curieux de toutes les sciences de la terre, observateur respectueux de la biodiversité dans son sens le plus large. Un écolo avant l'heure et un inspirateur pour les amoureux des sentiers.

Maryse Bellanger
Le 11 avril 2021
Texte MB ; photos P et M Bellanger

Balade à Roulettes®

BR® 49 « le Parc de Liben » sur la commune de Serres-Castet.

BR® 49	LE PARC DE LIBEN

Le parc de Liben offre aux promeneurs de beaux chemins ombragés le long du Luy de Béarn ainsi que des équipements sportifs et ludiques pour toute la famille. Cette fiche décrit un circuit en aller et retour mais il existe plusieurs possibilités. Il est accessible aux personnes en fauteuil roulant aidées pour le passage de passerelles.

Accès

Depuis Pau prendre la route de Bordeaux. À Serres-Castet, juste après la place des Quatre Saisons, tourner au feu à droite Chemin de Liben vers le complexe sportif. Aller jusqu'au stade nautique A. Sangosse et se garer au parking à l'entrée du parc de Liben.

Point de départ

Parking du parc de Liben (h).
UTM 30T 712468 4806284
ou 43°22' 45,2'' N 0°22'38'' W.
Bus Idélis ligne 6.

Plan du site, toilettes (h).

Circuit tracé en jaune sur le plan

Entrer dans le parc en contournant un terrain de pétanque et une aire de jeux pour atteindre le Luy de Béarn. Se diriger à gauche le long du city park jusqu'à un plan du parcours sportif, puis revenir en arrière pour remonter le cours de la rivière par un sentier ombragé et roulant. Laisser à gauche l'accès au terrain de rugby. Passer un petit pont (aide pour les personnes en fauteuil) pour accéder à la rive droite. Arriver à des appareils de fitness puis à un terrain de foot. Poursuivre au bord de l'eau jusqu'à la route.

Ensuite, plusieurs options sont possibles : revenir par le même chemin, passer rive gauche sur une passerelle (aide) ou visiter l'arboretum.

Aller/retour : 2,2 km

À voir à 2,2 km : le belvédère sur les Pyrénées (mairie, église) en poursuivant le chemin de Liben.

Arboretum

En rouge sur le plan : avant de revenir au point de départ, traverser la route sur le passage piéton et poursuivre par le sentier des berges du Luy. Juste avant la passerelle prendre le chemin à droite (accessible) qui permet de parcourir un arboretum riche de nombreuses espèces d'arbres toutes étiquetées. En continuant sur la gauche au niveau d'un panneau d'interprétation accéder à l'espace protégé des berges de l'Arlas, (poussettes, marcheurs).

Cette **Balade à Roulettes®** est proposée par le Comité départemental de la Randonnée pédestre des Pyrénées-Atlantiques (CDRP 64).
Retrouvez les autres Balades à Roulettes® sur le site du CDRP64 : www.cdrp64.com/sentiers-et-topoguides/les-balades-à-roulettes/.
Renseignements à la mairie de Serres-Castet : 05 59 33 90 08 et Syndicat de tourisme Nord Béarn, Lembeye : 05 59 68 28 78.
Textes et photos de Maryse et Patrice Bellanger, dessins de Michel Lamballe. © CDRP 64. Reproduction interdite. Octobre 2020.

Les fiches téléchargeables Balade à Roulettes® sont disponibles gratuitement sur notre site internet : www.cdrp64.com

La passerelle du Portalet

SITUATION ACTUELLE

Aujourd'hui, le TopoGuide® de la FFRandonnée, réf. 6534, page 111, indique : « *De Borce à Urdos, le GR® 653 s'interrompt en raison du risque que constitue la progression à pied le long de la RN 134 au niveau du fort du Portalet (route étroite sans bas-côtés). Il est donc recommandé de prendre le car entre Etsaut et Urdos-Gare.* » Ajoutons que ce risque est aggravé par une circulation de poids-lourds assez intense.

Malgré ce risque et cet avertissement, de nombreux randonneurs et pèlerins continuent d'emprunter cet axe.

Vu la configuration des lieux, aucune solution à ce problème ne semblait se dégager, jusqu'à ce qu'apparaisse l'idée d'une passerelle...

LE FUTUR ITINÉRAIRE

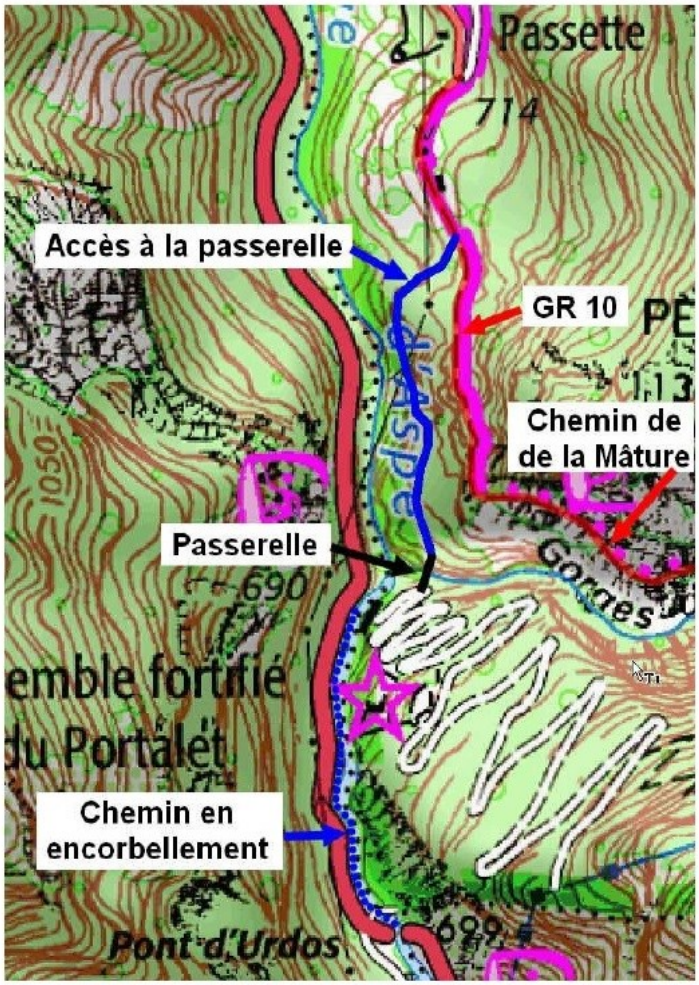

Ce projet est une solution pour le GR® 653, mais il empruntera une partie du GR® 10, celui qui, via le Chemin de la Mâture, monte au col d'Ayous et redescend au refuge éponyme.

Donc, dans un premier temps, le GR® 653 qui, actuellement et officiellement s'interrompt à Etsaut, suivra le GR® 10 vers le Chemin de la Mâture, par la petite route parallèle à la nationale, mais côté rive droite, jusqu'au pont de Cebers. Ensuite, sans franchir le gave, l'itinéraire poursuivra par une route étroite, jusqu'à un virage en épingle et un petit parking, lieu-dit Passette. De là, on continuera encore sur le GR® 10, et on atteindra très vite une maison (résidence secondaire).

Quelques mètres plus loin, le GR® 653 se séparera du GR® 10 et descendra à droite vers la vallée, direction sud-ouest puis sud (en bleu sur la carte ci contre). Dans les taillis et les buis, le cheminement serpente en empruntant des escaliers façonnés à l'aide de grosses pierres, quelques montées mais surtout des descentes, jusqu'à la plateforme de la passerelle rive droite du Sescoué. En face, le fort du Portalet est bien visible, ainsi que sa route d'accès en lacets très serrés. Actuellement, cet accès est fermé pour travaux.

La passerelle, qualifiée d'himalayenne, rappelle celle d'Holzarté. Des câbles soutiennent des traverses qui seront équipées d'un platelage et de garde-corps. Elle mène au premier lacet de la route d'accès au fort en franchissant les Gorges d'Enfer. La structure de cette passerelle a été terminée fin mars 2021 mais les finitions sont en cours.

CE QU'IL RESTE À FAIRE

La passerelle permettra de rejoindre la rive gauche du Sescoué, pour ensuite descendre une courte section de la route d'accès au fort et franchir le gave d'Aspe sur le pont d'Enfer qui a dû subir d'importants travaux de consolidation.

En revanche, pour la suite, il est prévu de doubler la RN 134 par un sentier artificiel accroché à la nationale en encorbellement au-dessus du gave d'Aspe, rive gauche.

Ce sentier, via un dernier pont, permettra de retrouver le tracé actuel du GR® 653 à l'ancienne gare d'Urdos, sans avoir à emprunter la route nationale, comme c'est le cas actuellement.

Cette dernière tranche de travaux ne sera pas achevée avant fin 2022.

Sous le chemin de la Mâture

La passerelle en construction

La passerelle vue du Chemin de la Mâture

Le chemin en encorbellement sera construit le long de la RN 134

Texte et photos : Patrice et Maryse Bellanger, 29/03/2021.

Point sur les éditions des topoguides dans le 64

Le Pays basque… à pied (référence P642)

Il s'agit d'une refonte quasi-complète de l'édition actuelle puisque nous l'avons bâtie autour d'un ensemble d'itinéraires proposés par la Communauté d'Agglomération du Pays basque. 22 itinéraires de tous niveaux seront ainsi proposés dans l'édition à paraître en juin 2021.

Le chemin du piémont pyrénéen (GR®78, référence 780)

Le travail de mise à jour (itinéraires, hébergement, adresses utiles) est fait ; réédition retardée du fait de la gestion de priorités éditoriales à la Fédération ; à noter que le tronçon optionnel du GR653 entre Oloron-Ste-Marie et le Somport a été retiré de ce topoguide, car il fait partie intégrante du « Sentier vers St-Jacques-de-Compostelle, via Arles », (référence 6534).

Marc Girard
Responsable éditions du CDRP64

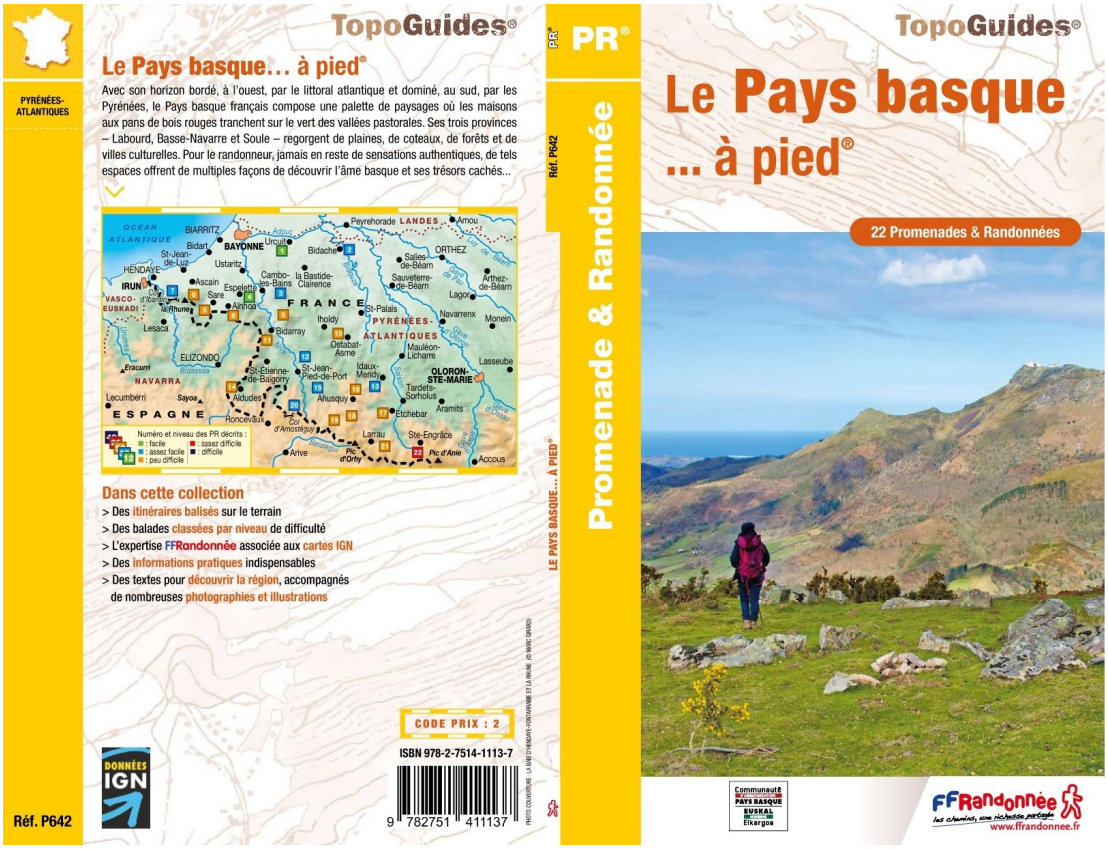

Future couverture du topoguide le Pays basque à pied

Bibliographie

Voyage avec un âne dans les Cévennes de Stevenson

Edition poche, 6 euros

Ce roman est le compte rendu à la fois nostalgique et espiègle de la randonnée qu'effectua Stevenson avec une ânesse obstinée dans les Cévennes en 1878. Tandis que l'animal réinvente, à mesure de sa fantaisie, le chemin du voyage, son maître se prend peu à peu aux joies de l'errance. Éloge de la lenteur et du goût pour l'inutile, Voyage avec un âne dans les Cévennes nous invite «à voir le monde comme une bohème non pas vraiment raffinée, mais glorifiée et pacifiée.» (Henry James).

Almanach 2021 Les Pyrénées

Edition Cairn, 5 euros



Un almanach 2021 à destination des amoureux des Pyrénées. Un outil à la fois pratique et ludique pour simplifier votre organisation quotidienne ! Cet ouvrage, fidèle à la tradition des Almanachs, peut se lire comme une véritable encyclopédie sur les Pyrénées, toute la chaîne, de Hendaye à Collioure. Il vous dévoile jour après jour, l'Histoire, le patrimoine, les traditions du massif, mais aussi plein d'anecdotes et des conseils pratiques (balades, sites remarquables, idées lecture, quizz, recettes...).
Patrice Teisseire-Dufour est reporter à Pyrénées Magazine, chef de la rubrique montagne et auteur de nombreux livres sur la région Sud Ouest et ses massifs.

Azimut

Editeur textuel, 35 euros



AZIMUT est une marche photographique de plus de 8 mois à travers le territoire français, menée en relais par 31 photographes et initiée par le collectif Tendance Floue.
L'itinéraire de chacun est libre. Chemins creux ou routes goudronnées, lignes droites ou sinueuses, les marcheurs-photographes n'ont qu'un impératif à respecter : être à l'heure au rendez-vous fixé à celui ou celle qui lui succède.
À travers ces parcours, les photographes ont fait l'expérience paradoxale de la liberté et de la contrainte qu'offre la marche. Le ralentissement du temps, la soumission à la météo et l'épuisement du corps changent le rapport aux lieux traversés, aux paysages découverts, aux rencontres lors de ce lent déplacement.
Chacun des photographes a contribué au journal de bord collectif sur instagram comme au carnet Moleskine transmis d'étape en étape. Un choix de ces textes balise l'ouvrage conjuguant talent narratif et déambulation poètique.

Poème

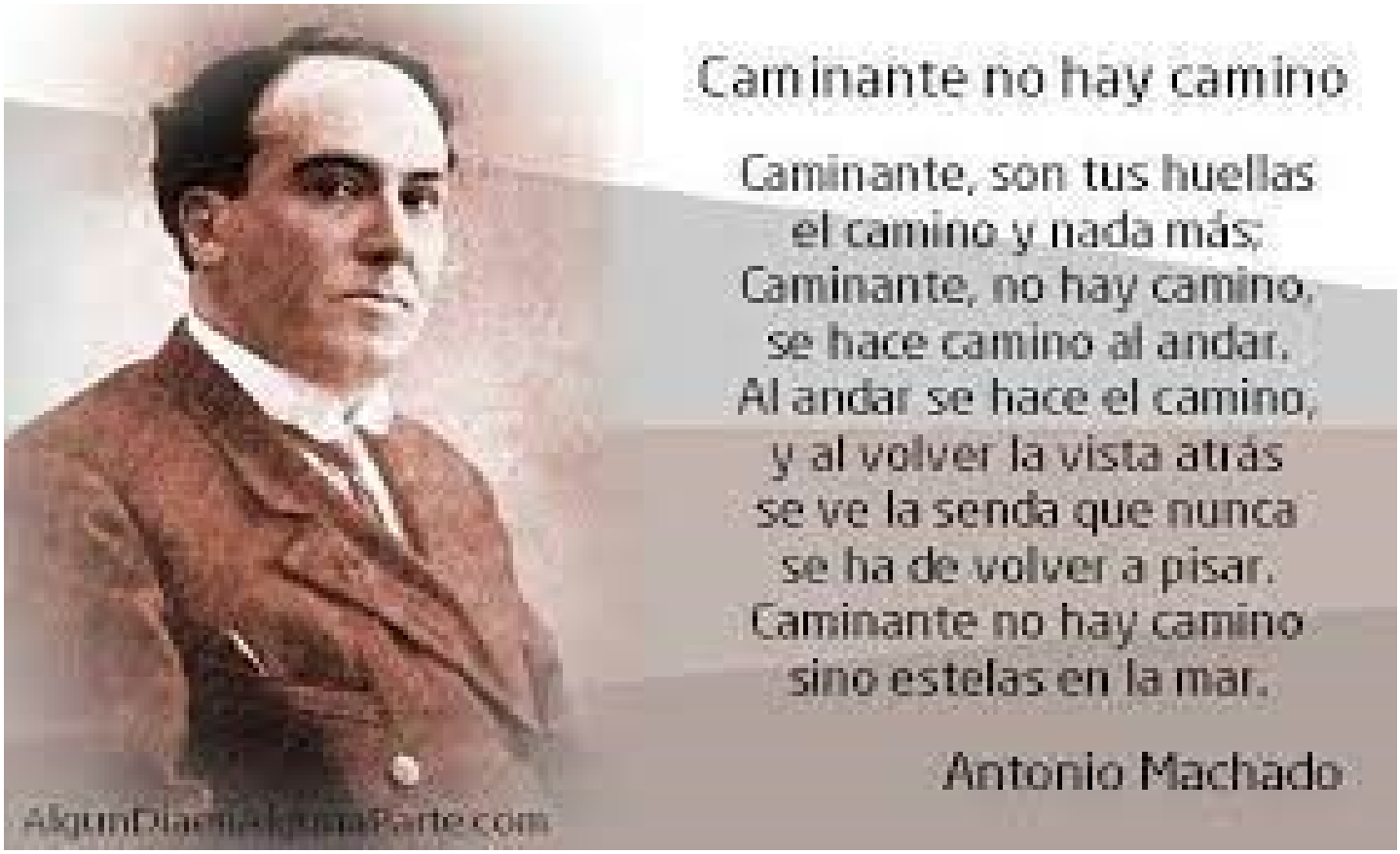

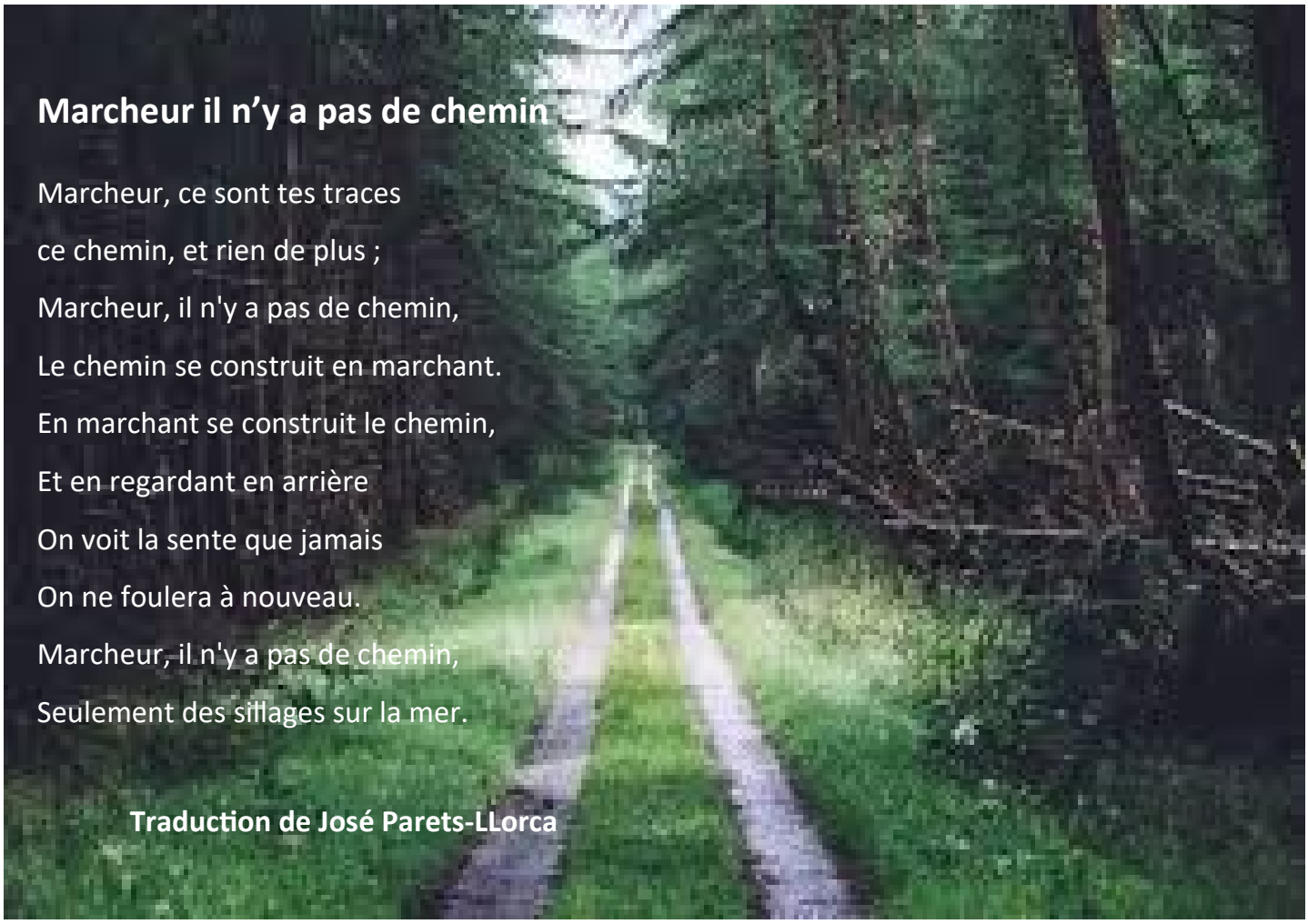

Marcheur il n’y a pas de chemin

Marcheur, ce sont tes traces
ce chemin, et rien de plus ;
Marcheur, il n'y a pas de chemin,
Le chemin se construit en marchant.
En marchant se construit le chemin,
Et en regardant en arrière
On voit la sente que jamais
On ne foulera à nouveau.
Marcheur, il n'y a pas de chemin,
Seulement des sillages sur la mer.

Traduction de José Parets-LLorca

Formations à venir

Dates	Lieu	Stages
02/10/2021	Pau	Pratiquer-Découverte
Date à définir	Lieu à définir	Baliseurs
23/10/2021	Pau	Pratiquer-Perfectionnement
11/12/2021	Pau	Tronc commun

Dates sous réserve de contraintes sanitaires

Pour plus de renseignements n'hésitez pas à nous contacter :
pyrenees-atlantiques@ffrandonnee.fr

Rappel

Le CDRP64 sur facebook

Le CDRP64 est sur les réseaux sociaux !

En plus de notre site internet (www.cdrp64.com) le CDRP64 a créé et alimente une page facebook qui lui est dédiée.

Sur cette page, vous pourrez suivre toutes les actualités du comité, alors restez connectés !

Retrouvez-nous vite sur facebook : **Cdrp Pyrénées-Atlantiques**

Suricate

Participez, à nos côtés, à la sauvegarde des sentiers et de leur environnement dans les Pyrénées-Atlantiques.

Déclarer une anomalie en ligne via Suric@te

Cet outil a la vocation de signaler des anomalies, et de mettre en relation les gestionnaires et propriétaires de sites de pratiques en facilitant ainsi le suivi du traitement de ces anomalies, et ce dans toutes les activités de sports de nature.

Vous pouvez passer par ce réseau pour nous signaler les anomalies rencontrées : http://sentinelles.sportsdenature.fr/

SURICATE
TOUS SENTINELLE DES SPORTS DE NATURE

SIGNALER UN PROBLÈME
sentinelles.sportsdenature.fr